

The drawing shows a road plan view at the top with elevation points (20.00, 60.00, 80.00, 60.00, 40.00, 20.00, 00.00, 80.00, 60.00) and a cross-section C-C below it. The cross-section shows a road with a width of 2152/2 and a centerline offset of 1.4. A red arrow indicates the direction of travel towards 'Sedlec' (Síl. III/39217). A north arrow is located in the bottom right corner.

LEGENDA NÁVRHU:

- KOMUNIKACE VOZOVKA, ŽIVIČNÝ KRYT
- NEZPEVNĚNÁ KRAJNICE VOZOVKY HOSP. SJEZD, FRÉZOVANÝ ŽIVIČ. MAT.
- NAPOJENÍ STÁV. ASFALT. PLOCH VOZOVKA, ŽIVIČ. KRYT

LEGENDA STÁV. INŽENÝRSKÝCH SÍTÍ:




- EL. VEDENÍ NN
- EL. VEDENÍ VN
- SDĚLOVACÍ VEDENÍ
- VODOVOD
- KANALIZACE
- PLYNOVOD STL

C.

VEDOUCÍ PROJEKTANT	ING. KOTLÁN		
ZODP. PROJEKTANT	ING. KOTLÁN		
VYPRACOVAL			
KONTROLOVAL	ING. SEDLÁK		
OBJEDNATEL, INVESTOR	Krajská správa a údržba silnic Vysočiny, p.o.		FORMÁT 4 A4
NÁZEV AKCE:	III/39217 KŘIŽ. I/23 - SEDLEC LETIŠTĚ (KM 12,200)		DATUM IV / 2024
			STUPEŇ PDPS
			ZAK. Č. 2024-000036
			PARÉ Č.
OBSAH	Koordinační situace stavby IV.		MĚŘÍTKO 1 : 500
			Č. VÝKRESU 104

	KOMUNIKACE VOZOVKA, ŽIVIČNÝ KRYT
	NEZPEVNĚNÁ KRAJNICE VOZOVKY HOSP. SJEZD, FRÉZOVANÝ ŽIVIČ. MAT.
	NAPOJENÍ ŠTĚV. ASFALT. PLOCH VOZOVKA, ŽIVIČ. KRYT

	EL. VEDENÍ NN
	EL. VEDENÍ VN
	SDĚLOVACÍ VE
	VODOVOD
	KANALIZACE
	PLYNOVOD STU

VEDOUcí PROJEKTANT	ING. KOTLÁN			PROFI Jihlava, spol. s r.o., Pod Příkopem 5, 586 01 Jihlava tel.: 567 579 151, www.profi-jc.cz
ZODP. PROJEKTANT	ING. KOTLÁN			
VYPRACOVAL				
KONTROLOVAL	ING. SEDLÁK			
OBJEDNATEL, INVESTOR		Krajská správa a údržba silnic Vysočiny, p.o.	FORMÁT	A4
NÁZEV AKCE: III/39217 KŘIŽ. I/23 - SEDLEC LETIŠTĚ (KM 12,200)			DATUM	IV / 2024
			STUPEŇ	PDPS
			ZAK. Č.	2024-000036
			PARÉ Č.	
OBSAH			MĚŘITKO	Č. VÝKRESU
Koordinační situace stavby IV.			1 : 500	104